

ГРАФИЧЕСКОЕ ОПИСАНИЕ

местоположения границ населенных пунктов, территориальных зон,
особо охраняемых природных территорий,
зон с особыми условиями использования территории

Публичный сервитут в отношении земель и земельных участков в целях размещения (эксплуатации) линейного объекта "Электросетевой комплекс ПС-110/35/10 кВ "Динская" с прилегающими ВЛ"

(наименование объекта, местоположение границ которого описано (далее - объект)

Раздел 1

Сведения об объекте		
п/п	Характеристики объекта	Описание характеристик
1	2	3
1	Местоположение объекта	Муниципальное образование город Краснодар Краснодарского края; поселок Индустриальный муниципального образования город Краснодар Краснодарского края; поселок Дружелюбный муниципального образования город Краснодар Краснодарского края; поселок Лазурный муниципального образования город Краснодар Краснодарского края; Динской район Краснодарского края; Динское сельское поселение Динского района Краснодарского края; станица Динская Динского сельского поселения Динского района Краснодарского края; Пластуновское сельское поселение Динского района Краснодарского края; станица Пластуновская Пластуновского сельского поселения Динского района Краснодарского края; Кореновский район Краснодарского края; Кореновское городское поселение Кореновского района Краснодарского края; город Кореновск Кореновского городского поселения Кореновского района Краснодарского края; Платнировское сельское поселение Кореновского района Краснодарского края; станица Платнировская Платнировского сельского поселения Кореновского района Краснодарского края; Пролетарское сельское поселение Кореновского района Краснодарского края
2	Площадь объекта \pm величина погрешности определения площади ($P \pm \Delta P$)	3069616 \pm 613 кв.м
3	Иные характеристики объекта	Публичный сервитут в отношении земель и земельных участков в целях размещения (эксплуатации) линейного объекта "Электросетевой комплекс ПС-110/35/10 кВ "Динская" с прилегающими ВЛ" с кадастровым номером 23:07:0201001:1079 предусмотренные п.1 ст. 39.37 Земельного кодекса Российской Федерации и в соответствии с п. 3 ст. 3.6 Федерального закона от 25 октября 2001 г. № 137-ФЗ «О введении в действие Земельного кодекса Российской Федерации». Испрашиваемый срок публичного сервитута 49 лет. Правообладатель: Акционерное общество "Россети Кубань", ИНН 2309001660, ОГРН 1022301427268. Контактная информация: 350033, Краснодарский край, город Краснодар, Ставропольская улица, дом 2А, Адрес электронной почты telet@kuben.elektra.ru, тел. 8-800-100-15-52 факс (861) 268-24-93.

Раздел 2

Сведения о местоположении границ объекта					
1. Система координат <i>МСК-23, зона 1</i>					
2. Сведения о характерных точках границ объекта					
Обозначение характерных точек границ	Координаты, м		Метод определения координат характерной точки	Средняя квадратическая погрешность положения характерной точки (M_t), м	Описание обозначения точки на местности (при наличии)
	X	Y			
1	2	3	4	5	6
1	485254,50	1389213,23	Аналитический метод	0,10	-
2	485339,83	1389319,89	Аналитический метод	0,10	-
3	485373,52	1389369,51	Аналитический метод	0,10	-
4	485377,32	1389378,32	Аналитический метод	0,10	-
5	485391,36	1389500,94	Аналитический метод	0,10	-
6	485409,49	1389652,85	Аналитический метод	0,10	-
7	485443,45	1389929,53	Аналитический метод	0,10	-
8	485530,85	1390028,69	Аналитический метод	0,10	-
9	485609,75	1390117,03	Аналитический метод	0,10	-
10	485697,13	1390213,83	Аналитический метод	0,10	-
11	485788,16	1390313,83	Аналитический метод	0,10	-
12	485857,15	1390389,14	Аналитический метод	0,10	-
13	485949,50	1390491,85	Аналитический метод	0,10	-
14	486051,01	1390601,91	Аналитический метод	0,10	-
15	486151,53	1390711,48	Аналитический метод	0,10	-
16	486251,67	1390820,16	Аналитический метод	0,10	-
17	486455,06	1391042,17	Аналитический метод	0,10	-
18	486653,65	1391257,93	Аналитический метод	0,10	-
19	486756,78	1391370,44	Аналитический метод	0,10	-
20	486853,49	1391474,06	Аналитический метод	0,10	-
21	486988,97	1391471,38	Аналитический метод	0,10	-
22	487301,64	1391462,64	Аналитический метод	0,10	-
23	487459,86	1391458,00	Аналитический метод	0,10	-
24	487772,94	1391449,97	Аналитический метод	0,10	-
25	487931,03	1391445,30	Аналитический метод	0,10	-
26	488500,94	1391429,95	Аналитический метод	0,10	-
27	488968,53	1391416,81	Аналитический метод	0,10	-
28	489284,02	1391408,52	Аналитический метод	0,10	-
29	489439,46	1391403,90	Аналитический метод	0,10	-
30	489594,89	1391399,98	Аналитический метод	0,10	-
31	489906,84	1391391,30	Аналитический метод	0,10	-
32	490220,80	1391382,75	Аналитический метод	0,10	-
33	490378,04	1391379,03	Аналитический метод	0,10	-
34	490386,93	1391380,55	Аналитический метод	0,10	-
35	490392,58	1391383,69	Аналитический метод	0,10	-
36	490515,50	1391476,15	Аналитический метод	0,10	-
37	490636,74	1391568,43	Аналитический метод	0,10	-
38	490763,90	1391664,96	Аналитический метод	0,10	-
39	490883,73	1391754,62	Аналитический метод	0,10	-
40	491034,73	1391750,90	Аналитический метод	0,10	-
41	491460,63	1391737,02	Аналитический метод	0,10	-
42	491554,65	1391734,47	Аналитический метод	0,10	-

1	2	3	4	5	6
43	491563,54	1391735,95	Аналитический метод	0,10	-
44	491711,01	1391797,56	Аналитический метод	0,10	-
45	491853,87	1391856,90	Аналитический метод	0,10	-
46	492140,27	1391977,01	Аналитический метод	0,10	-
47	492282,81	1392037,22	Аналитический метод	0,10	-
48	492425,63	1392096,32	Аналитический метод	0,10	-
49	492713,50	1392216,31	Аналитический метод	0,10	-
50	492855,56	1392276,10	Аналитический метод	0,10	-
51	493004,71	1392338,02	Аналитический метод	0,10	-
52	493147,91	1392397,89	Аналитический метод	0,10	-
53	493287,23	1392455,78	Аналитический метод	0,10	-
54	493576,48	1392576,89	Аналитический метод	0,10	-
55	493869,08	1392699,01	Аналитический метод	0,10	-
56	494295,77	1392877,41	Аналитический метод	0,10	-
57	494438,56	1392937,25	Аналитический метод	0,10	-
58	494574,01	1392992,77	Аналитический метод	0,10	-
59	494681,56	1392994,64	Аналитический метод	0,10	-
60	494690,39	1392996,43	Аналитический метод	0,10	-
61	494829,98	1393063,85	Аналитический метод	0,10	-
62	494968,44	1393130,97	Аналитический метод	0,10	-
63	495106,79	1393197,50	Аналитический метод	0,10	-
64	495252,99	1393268,53	Аналитический метод	0,10	-
65	495389,08	1393334,26	Аналитический метод	0,10	-
66	495518,31	1393397,08	Аналитический метод	0,10	-
67	495931,29	1393596,71	Аналитический метод	0,10	-
68	496486,71	1393866,14	Аналитический метод	0,10	-
69	496624,80	1393932,81	Аналитический метод	0,10	-
70	496760,61	1393998,84	Аналитический метод	0,10	-
71	496898,13	1394065,16	Аналитический метод	0,10	-
72	497310,67	1394265,06	Аналитический метод	0,10	-
73	497447,00	1394330,72	Аналитический метод	0,10	-
74	497586,32	1394398,58	Аналитический метод	0,10	-
75	497726,28	1394465,51	Аналитический метод	0,10	-
76	497854,68	1394546,64	Аналитический метод	0,10	-
77	498494,07	1394947,84	Аналитический метод	0,10	-
78	498748,60	1395107,88	Аналитический метод	0,10	-
79	498857,49	1395191,44	Аналитический метод	0,10	-
80	498974,13	1395281,50	Аналитический метод	0,10	-
81	499089,63	1395369,63	Аналитический метод	0,10	-
82	499092,16	1395371,89	Аналитический метод	0,10	-
83	499190,64	1395475,02	Аналитический метод	0,10	-
84	499268,79	1395556,49	Аналитический метод	0,10	-
85	499345,70	1395634,51	Аналитический метод	0,10	-
86	499399,64	1395672,19	Аналитический метод	0,10	-
87	499402,28	1395670,42	Аналитический метод	0,10	-
88	499407,07	1395677,38	Аналитический метод	0,10	-
89	499421,94	1395687,77	Аналитический метод	0,10	-
90	499490,04	1395577,54	Аналитический метод	0,10	-
91	499608,37	1395380,12	Аналитический метод	0,10	-
92	499735,87	1395166,21	Аналитический метод	0,10	-
93	499737,72	1395163,74	Аналитический метод	0,10	-
94	499740,08	1395161,06	Аналитический метод	0,10	-
95	499895,80	1395011,73	Аналитический метод	0,10	-
96	500022,58	1394888,70	Аналитический метод	0,10	-

1	2	3	4	5	6
97	500179,71	1394734,29	Аналитический метод	0,10	-
98	500187,70	1394729,26	Аналитический метод	0,10	-
99	500196,72	1394727,72	Аналитический метод	0,10	-
100	500205,61	1394729,69	Аналитический метод	0,10	-
101	500325,43	1394785,99	Аналитический метод	0,10	-
102	500520,13	1394874,45	Аналитический метод	0,10	-
103	501135,47	1395153,72	Аналитический метод	0,10	-
104	501339,19	1395246,35	Аналитический метод	0,10	-
105	501548,96	1395341,37	Аналитический метод	0,10	-
106	501723,45	1395420,78	Аналитический метод	0,10	-
107	501947,14	1395522,22	Аналитический метод	0,10	-
108	502149,69	1395612,68	Аналитический метод	0,10	-
109	502323,78	1395693,91	Аналитический метод	0,10	-
110	502587,38	1395842,30	Аналитический метод	0,10	-
111	502767,59	1395941,16	Аналитический метод	0,10	-
112	502774,57	1395947,10	Аналитический метод	0,10	-
113	502778,75	1395955,27	Аналитический метод	0,10	-
114	502779,63	1395960,91	Аналитический метод	0,10	-
115	502785,38	1396181,45	Аналитический метод	0,10	-
116	502791,46	1396345,69	Аналитический метод	0,10	-
117	502797,96	1396511,09	Аналитический метод	0,10	-
118	502989,68	1396598,31	Аналитический метод	0,10	-
119	503179,43	1396683,16	Аналитический метод	0,10	-
120	503385,25	1396774,24	Аналитический метод	0,10	-
121	503589,71	1396866,13	Аналитический метод	0,10	-
122	503803,37	1396961,94	Аналитический метод	0,10	-
123	504209,78	1397145,27	Аналитический метод	0,10	-
124	504408,18	1397234,41	Аналитический метод	0,10	-
125	504607,74	1397324,51	Аналитический метод	0,10	-
126	504803,61	1397412,50	Аналитический метод	0,10	-
127	504980,47	1397491,26	Аналитический метод	0,10	-
128	504987,80	1397496,51	Аналитический метод	0,10	-
129	504992,56	1397504,16	Аналитический метод	0,10	-
130	504993,55	1397507,55	Аналитический метод	0,10	-
131	505033,62	1397703,10	Аналитический метод	0,10	-
132	505077,23	1397911,63	Аналитический метод	0,10	-
133	505122,42	1398129,44	Аналитический метод	0,10	-
134	505208,62	1398542,96	Аналитический метод	0,10	-
135	505252,22	1398750,89	Аналитический метод	0,10	-
136	505293,51	1398949,97	Аналитический метод	0,10	-
137	505380,12	1399363,81	Аналитический метод	0,10	-
138	505416,06	1399541,58	Аналитический метод	0,10	-
139	505460,04	1399752,82	Аналитический метод	0,10	-
140	505503,60	1399964,30	Аналитический метод	0,10	-
141	505547,74	1400175,29	Аналитический метод	0,10	-
142	505635,08	1400599,87	Аналитический метод	0,10	-
143	505770,82	1401255,68	Аналитический метод	0,10	-
144	505823,52	1401505,53	Аналитический метод	0,10	-
145	505867,45	1401715,76	Аналитический метод	0,10	-
146	505963,11	1402177,01	Аналитический метод	0,10	-
147	506014,94	1402416,96	Аналитический метод	0,10	-
148	506265,91	1402655,77	Аналитический метод	0,10	-
149	506458,49	1402726,55	Аналитический метод	0,10	-
150	506576,72	1402766,41	Аналитический метод	0,10	-

1	2	3	4	5	6
151	506584,61	1402771,08	Аналитический метод	0,10	-
152	506590,12	1402778,41	Аналитический метод	0,10	-
153	506592,40	1402787,29	Аналитический метод	0,10	-
154	506592,42	1402789,55	Аналитический метод	0,10	-
155	506587,61	1402907,25	Аналитический метод	0,10	-
156	506611,96	1402946,52	Аналитический метод	0,10	-
157	506615,08	1402955,68	Аналитический метод	0,10	-
158	506633,33	1403114,43	Аналитический метод	0,10	-
159	506653,71	1403253,44	Аналитический метод	0,10	-
160	506734,12	1403281,21	Аналитический метод	0,10	-
161	506741,92	1403285,72	Аналитический метод	0,10	-
162	506840,11	1403373,36	Аналитический метод	0,10	-
163	506912,91	1403437,10	Аналитический метод	0,10	-
164	507017,61	1403527,49	Аналитический метод	0,10	-
165	507078,43	1403579,26	Аналитический метод	0,10	-
166	507081,74	1403581,71	Аналитический метод	0,10	-
167	507232,70	1403708,07	Аналитический метод	0,10	-
168	507514,58	1403941,82	Аналитический метод	0,10	-
169	507674,20	1404072,94	Аналитический метод	0,10	-
170	507824,41	1404183,53	Аналитический метод	0,10	-
171	508012,31	1404320,31	Аналитический метод	0,10	-
172	508205,26	1404461,02	Аналитический метод	0,10	-
173	508397,96	1404601,21	Аналитический метод	0,10	-
174	508585,37	1404738,04	Аналитический метод	0,10	-
175	508769,51	1404871,91	Аналитический метод	0,10	-
176	508946,93	1405001,37	Аналитический метод	0,10	-
177	509127,32	1405132,63	Аналитический метод	0,10	-
178	509327,35	1405278,69	Аналитический метод	0,10	-
179	509874,78	1405677,10	Аналитический метод	0,10	-
180	510063,80	1405814,95	Аналитический метод	0,10	-
181	510629,09	1406226,75	Аналитический метод	0,10	-
182	510792,99	1406345,76	Аналитический метод	0,10	-
183	511344,75	1406745,01	Аналитический метод	0,10	-
184	511417,80	1406797,00	Аналитический метод	0,10	-
185	511586,50	1406793,00	Аналитический метод	0,10	-
186	512037,24	1406780,06	Аналитический метод	0,10	-
187	512264,43	1406773,31	Аналитический метод	0,10	-
188	512725,81	1406759,91	Аналитический метод	0,10	-
189	513192,83	1406746,65	Аналитический метод	0,10	-
190	513419,50	1406739,99	Аналитический метод	0,10	-
191	513875,36	1406727,23	Аналитический метод	0,10	-
192	514110,90	1406720,29	Аналитический метод	0,10	-
193	515272,78	1406686,64	Аналитический метод	0,10	-
194	515365,19	1406683,79	Аналитический метод	0,10	-
195	515580,91	1406677,67	Аналитический метод	0,10	-
196	515795,99	1406671,77	Аналитический метод	0,10	-
197	516226,52	1406659,38	Аналитический метод	0,10	-
198	516441,97	1406653,38	Аналитический метод	0,10	-
199	517085,40	1406635,08	Аналитический метод	0,10	-
200	517300,92	1406629,26	Аналитический метод	0,10	-
201	517509,56	1406623,44	Аналитический метод	0,10	-
202	517705,62	1406617,15	Аналитический метод	0,10	-
203	517714,31	1406618,60	Аналитический метод	0,10	-
204	517788,58	1406647,49	Аналитический метод	0,10	-

1	2	3	4	5	6
205	517895,39	1406686,47	Аналитический метод	0,10	-
206	517987,09	1406685,71	Аналитический метод	0,10	-
207	518203,18	1406681,48	Аналитический метод	0,10	-
208	518426,79	1406676,31	Аналитический метод	0,10	-
209	518640,90	1406671,82	Аналитический метод	0,10	-
210	518839,77	1406666,35	Аналитический метод	0,10	-
211	518848,57	1406667,88	Аналитический метод	0,10	-
212	518992,33	1406724,33	Аналитический метод	0,10	-
213	519128,84	1406775,29	Аналитический метод	0,10	-
214	519274,81	1406739,57	Аналитический метод	0,10	-
215	519427,22	1406699,68	Аналитический метод	0,10	-
216	519434,11	1406699,00	Аналитический метод	0,10	-
217	519560,80	1406706,69	Аналитический метод	0,10	-
218	519700,47	1406713,64	Аналитический метод	0,10	-
219	519920,64	1406722,91	Аналитический метод	0,10	-
220	519929,53	1406725,13	Аналитический метод	0,10	-
221	520110,57	1406831,59	Аналитический метод	0,10	-
222	520117,41	1406837,69	Аналитический метод	0,10	-
223	520120,90	1406844,27	Аналитический метод	0,10	-
224	520166,67	1406983,47	Аналитический метод	0,10	-
225	520219,47	1407136,19	Аналитический метод	0,10	-
226	520220,64	1407145,13	Аналитический метод	0,10	-
227	520220,24	1407148,15	Аналитический метод	0,10	-
228	520195,35	1407271,74	Аналитический метод	0,10	-
229	520253,41	1407280,30	Аналитический метод	0,10	-
230	520882,30	1407360,11	Аналитический метод	0,10	-
231	521106,06	1407388,32	Аналитический метод	0,10	-
232	521322,44	1407415,93	Аналитический метод	0,10	-
233	521544,32	1407443,91	Аналитический метод	0,10	-
234	521757,36	1407470,96	Аналитический метод	0,10	-
235	521933,74	1407491,76	Аналитический метод	0,10	-
236	521952,89	1407373,54	Аналитический метод	0,10	-
237	521972,65	1407230,38	Аналитический метод	0,10	-
238	522007,05	1406996,63	Аналитический метод	0,10	-
239	522039,91	1406777,74	Аналитический метод	0,10	-
240	522043,01	1406769,11	Аналитический метод	0,10	-
241	522049,18	1406762,33	Аналитический метод	0,10	-
242	522057,48	1406758,42	Аналитический метод	0,10	-
243	522062,61	1406757,74	Аналитический метод	0,10	-
244	522270,89	1406754,49	Аналитический метод	0,10	-
245	522953,13	1406739,48	Аналитический метод	0,10	-
246	523181,55	1406734,70	Аналитический метод	0,10	-
247	523639,56	1406724,72	Аналитический метод	0,10	-
248	524066,81	1406715,10	Аналитический метод	0,10	-
249	524521,49	1406705,06	Аналитический метод	0,10	-
250	524749,27	1406699,66	Аналитический метод	0,10	-
251	525443,66	1406684,32	Аналитический метод	0,10	-
252	525619,10	1406678,72	Аналитический метод	0,10	-
253	525628,13	1406680,29	Аналитический метод	0,10	-
254	525635,87	1406685,21	Аналитический метод	0,10	-
255	525641,15	1406692,71	Аналитический метод	0,10	-
256	525707,50	1406863,39	Аналитический метод	0,10	-
257	525788,35	1407056,89	Аналитический метод	0,10	-
258	525859,88	1407061,17	Аналитический метод	0,10	-

1	2	3	4	5	6
259	526080,82	1407067,09	Аналитический метод	0,10	-
260	526297,07	1407073,30	Аналитический метод	0,10	-
261	526524,79	1407079,92	Аналитический метод	0,10	-
262	526951,81	1407092,91	Аналитический метод	0,10	-
263	527174,80	1407098,80	Аналитический метод	0,10	-
264	527398,71	1407105,38	Аналитический метод	0,10	-
265	527618,56	1407111,47	Аналитический метод	0,10	-
266	527812,81	1407115,19	Аналитический метод	0,10	-
267	527821,75	1407117,22	Аналитический метод	0,10	-
268	527829,24	1407122,52	Аналитический метод	0,10	-
269	527833,79	1407129,44	Аналитический метод	0,10	-
270	527859,52	1407193,45	Аналитический метод	0,10	-
271	528016,61	1407547,71	Аналитический метод	0,10	-
272	528078,06	1407683,94	Аналитический метод	0,10	-
273	528237,44	1407683,27	Аналитический метод	0,10	-
274	528411,18	1407680,19	Аналитический метод	0,10	-
275	528706,46	1407673,07	Аналитический метод	0,10	-
276	528794,96	1407637,80	Аналитический метод	0,10	-
277	528797,52	1407636,95	Аналитический метод	0,10	-
278	528898,89	1407610,06	Аналитический метод	0,10	-
279	528907,65	1407609,51	Аналитический метод	0,10	-
280	528915,96	1407612,35	Аналитический метод	0,10	-
281	528918,71	1407614,23	Аналитический метод	0,10	-
282	528984,80	1407667,05	Аналитический метод	0,10	-
283	529078,62	1407665,61	Аналитический метод	0,10	-
284	529307,19	1407661,15	Аналитический метод	0,10	-
285	529440,49	1407658,21	Аналитический метод	0,10	-
286	529528,36	1407656,46	Аналитический метод	0,10	-
287	529998,36	1407646,41	Аналитический метод	0,10	-
288	530226,82	1407641,71	Аналитический метод	0,10	-
289	530434,51	1407635,90	Аналитический метод	0,10	-
290	530443,54	1407637,50	Аналитический метод	0,10	-
291	530451,27	1407642,43	Аналитический метод	0,10	-
292	530456,52	1407649,95	Аналитический метод	0,10	-
293	530458,49	1407658,90	Аналитический метод	0,10	-
294	530457,30	1407666,81	Аналитический метод	0,10	-
295	530419,56	1407775,53	Аналитический метод	0,10	-
296	530187,83	1408466,82	Аналитический метод	0,10	-
297	530035,10	1408920,71	Аналитический метод	0,10	-
298	529960,81	1409140,57	Аналитический метод	0,10	-
299	529924,11	1409249,84	Аналитический метод	0,10	-
300	529884,48	1409351,66	Аналитический метод	0,10	-
301	529879,76	1409359,07	Аналитический метод	0,10	-
302	529872,65	1409364,06	Аналитический метод	0,10	-
303	529759,03	1409414,57	Аналитический метод	0,10	-
304	529751,23	1409606,97	Аналитический метод	0,10	-
305	529749,17	1409615,50	Аналитический метод	0,10	-
306	529652,94	1409790,83	Аналитический метод	0,10	-
307	529453,58	1410159,00	Аналитический метод	0,10	-
308	529125,74	1410763,85	Аналитический метод	0,10	-
309	529018,02	1410965,92	Аналитический метод	0,10	-
310	529126,18	1411118,59	Аналитический метод	0,10	-
311	529398,44	1411494,65	Аналитический метод	0,10	-
312	529531,02	1411676,56	Аналитический метод	0,10	-

1	2	3	4	5	6
313	529707,01	1411815,84	Аналитический метод	0,10	-
314	529893,35	1411962,07	Аналитический метод	0,10	-
315	530073,99	1412104,28	Аналитический метод	0,10	-
316	530260,30	1412250,64	Аналитический метод	0,10	-
317	530432,11	1412385,29	Аналитический метод	0,10	-
318	530545,57	1412473,67	Аналитический метод	0,10	-
319	530673,72	1412526,59	Аналитический метод	0,10	-
320	530676,24	1412527,85	Аналитический метод	0,10	-
321	530776,88	1412585,85	Аналитический метод	0,10	-
322	530887,96	1412664,92	Аналитический метод	0,10	-
323	530894,09	1412671,20	Аналитический метод	0,10	-
324	530896,14	1412675,17	Аналитический метод	0,10	-
325	530944,59	1412794,57	Аналитический метод	0,10	-
326	530946,25	1412803,04	Аналитический метод	0,10	-
327	530948,70	1412914,72	Аналитический метод	0,10	-
328	530953,39	1413283,18	Аналитический метод	0,10	-
329	530953,89	1413539,44	Аналитический метод	0,10	-
330	530965,00	1414413,35	Аналитический метод	0,10	-
331	530969,76	1414622,64	Аналитический метод	0,10	-
332	530968,11	1414631,66	Аналитический метод	0,10	-
333	530963,13	1414639,37	Аналитический метод	0,10	-
334	530955,59	1414644,58	Аналитический метод	0,10	-
335	530946,82	1414646,50	Аналитический метод	0,10	-
336	530816,46	1414649,63	Аналитический метод	0,10	-
337	530336,85	1414659,53	Аналитический метод	0,10	-
338	530232,76	1414660,89	Аналитический метод	0,10	-
339	530119,74	1414695,18	Аналитический метод	0,10	-
340	530116,65	1414695,84	Аналитический метод	0,10	-
341	530011,20	1414711,47	Аналитический метод	0,10	-
342	530002,09	1414711,13	Аналитический метод	0,10	-
343	529829,65	1414669,90	Аналитический метод	0,10	-
344	529693,16	1414672,98	Аналитический метод	0,10	-
345	529534,19	1414676,24	Аналитический метод	0,10	-
346	529418,92	1414680,06	Аналитический метод	0,10	-
347	529242,82	1414796,73	Аналитический метод	0,10	-
348	529104,51	1414891,32	Аналитический метод	0,10	-
349	529095,50	1414895,07	Аналитический метод	0,10	-
350	529087,07	1414896,57	Аналитический метод	0,10	-
351	529078,63	1414848,81	Аналитический метод	0,10	-
352	529081,57	1414848,29	Аналитический метод	0,10	-
353	529217,43	1414758,97	Аналитический метод	0,10	-
354	529397,95	1414635,71	Аналитический метод	0,10	-
355	529401,64	1414633,68	Аналитический метод	0,10	-
356	529410,60	1414631,71	Аналитический метод	0,10	-
357	529533,27	1414630,74	Аналитический метод	0,10	-
358	529692,35	1414627,48	Аналитический метод	0,10	-
359	529831,64	1414624,86	Аналитический метод	0,10	-
360	529836,92	1414625,41	Аналитический метод	0,10	-
361	530008,49	1414661,59	Аналитический метод	0,10	-
362	530107,78	1414646,87	Аналитический метод	0,10	-
363	530223,30	1414616,80	Аналитический метод	0,10	-
364	530228,89	1414615,97	Аналитический метод	0,10	-
365	530335,89	1414614,04	Аналитический метод	0,10	-
366	530815,50	1414604,14	Аналитический метод	0,10	-

1	2	3	4	5	6
367	530920,88	1414598,61	Аналитический метод	0,10	-
368	530919,50	1414413,95	Аналитический метод	0,10	-
369	530908,39	1413540,03	Аналитический метод	0,10	-
370	530903,39	1413283,85	Аналитический метод	0,10	-
371	530898,70	1412915,20	Аналитический метод	0,10	-
372	530897,79	1412808,12	Аналитический метод	0,10	-
373	530856,85	1412698,14	Аналитический метод	0,10	-
374	530749,55	1412627,43	Аналитический метод	0,10	-
375	530652,66	1412571,67	Аналитический метод	0,10	-
376	530525,03	1412513,81	Аналитический метод	0,10	-
377	530520,08	1412510,86	Аналитический метод	0,10	-
378	530404,03	1412421,09	Аналитический метод	0,10	-
379	530232,22	1412286,45	Аналитический метод	0,10	-
380	530045,85	1412140,04	Аналитический метод	0,10	-
381	529865,22	1411997,84	Аналитический метод	0,10	-
382	529678,91	1411851,63	Аналитический метод	0,10	-
383	529500,74	1411710,76	Аналитический метод	0,10	-
384	529496,97	1411707,01	Аналитический метод	0,10	-
385	529494,36	1411703,69	Аналитический метод	0,10	-
386	529361,57	1411521,32	Аналитический метод	0,10	-
387	529089,30	1411145,24	Аналитический метод	0,10	-
388	528970,05	1410982,32	Аналитический метод	0,10	-
389	528966,37	1410974,83	Аналитический метод	0,10	-
390	528965,46	1410965,11	Аналитический метод	0,10	-
391	528968,35	1410955,79	Аналитический метод	0,10	-
392	529085,74	1410742,18	Аналитический метод	0,10	-
393	529413,57	1410137,33	Аналитический метод	0,10	-
394	529612,98	1409769,06	Аналитический метод	0,10	-
395	529706,48	1409599,89	Аналитический метод	0,10	-
396	529714,63	1409398,78	Аналитический метод	0,10	-
397	529716,11	1409391,61	Аналитический метод	0,10	-
398	529720,80	1409384,19	Аналитический метод	0,10	-
399	529727,97	1409379,13	Аналитический метод	0,10	-
400	529845,91	1409326,70	Аналитический метод	0,10	-
401	529881,67	1409234,87	Аналитический метод	0,10	-
402	529917,72	1409125,98	Аналитический метод	0,10	-
403	529991,98	1408906,18	Аналитический метод	0,10	-
404	530144,69	1408452,35	Аналитический метод	0,10	-
405	530376,41	1407761,10	Аналитический метод	0,10	-
406	530400,10	1407685,12	Аналитический метод	0,10	-
407	530227,76	1407687,20	Аналитический метод	0,10	-
408	529999,30	1407691,90	Аналитический метод	0,10	-
409	529529,28	1407701,96	Аналитический метод	0,10	-
410	529441,42	1407703,70	Аналитический метод	0,10	-
411	529308,11	1407706,65	Аналитический метод	0,10	-
412	529079,52	1407711,11	Аналитический метод	0,10	-
413	528977,58	1407712,21	Аналитический метод	0,10	-
414	528970,87	1407711,32	Аналитический метод	0,10	-
415	528963,07	1407707,29	Аналитический метод	0,10	-
416	528899,47	1407656,46	Аналитический метод	0,10	-
417	528810,37	1407680,10	Аналитический метод	0,10	-
418	528719,32	1407716,39	Аналитический метод	0,10	-
419	528711,43	1407717,99	Аналитический метод	0,10	-
420	528612,37	1407720,91	Аналитический метод	0,10	-

1	2	3	4	5	6
421	528412,06	1407725,69	Аналитический метод	0,10	-
422	528238,10	1407728,77	Аналитический метод	0,10	-
423	528063,14	1407732,65	Аналитический метод	0,10	-
424	528053,72	1407730,94	Аналитический метод	0,10	-
425	528045,50	1407725,69	Аналитический метод	0,10	-
426	528039,91	1407717,70	Аналитический метод	0,10	-
427	527974,97	1407566,04	Аналитический метод	0,10	-
428	527817,87	1407211,76	Аналитический метод	0,10	-
429	527795,49	1407163,24	Аналитический метод	0,10	-
430	527617,33	1407156,95	Аналитический метод	0,10	-
431	527397,39	1407150,86	Аналитический метод	0,10	-
432	527173,49	1407144,28	Аналитический метод	0,10	-
433	526950,48	1407138,39	Аналитический метод	0,10	-
434	526523,42	1407125,40	Аналитический метод	0,10	-
435	526079,54	1407112,57	Аналитический метод	0,10	-
436	525858,25	1407106,64	Аналитический метод	0,10	-
437	525771,36	1407104,76	Аналитический метод	0,10	-
438	525762,67	1407102,84	Аналитический метод	0,10	-
439	525754,58	1407097,39	Аналитический метод	0,10	-
440	525749,19	1407089,25	Аналитический метод	0,10	-
441	525665,27	1406880,32	Аналитический метод	0,10	-
442	525602,85	1406727,61	Аналитический метод	0,10	-
443	525444,69	1406729,80	Аналитический метод	0,10	-
444	524750,33	1406745,14	Аналитический метод	0,10	-
445	524522,55	1406750,54	Аналитический метод	0,10	-
446	524067,84	1406760,58	Аналитический метод	0,10	-
447	523640,56	1406770,20	Аналитический метод	0,10	-
448	523182,53	1406780,18	Аналитический метод	0,10	-
449	522954,09	1406784,97	Аналитический метод	0,10	-
450	522498,53	1406794,93	Аналитический метод	0,10	-
451	522271,91	1406799,97	Аналитический метод	0,10	-
452	522084,75	1406805,74	Аналитический метод	0,10	-
453	522055,02	1407003,80	Аналитический метод	0,10	-
454	522020,63	1407237,46	Аналитический метод	0,10	-
455	521997,89	1407380,24	Аналитический метод	0,10	-
456	521978,32	1407521,65	Аналитический метод	0,10	-
457	521975,30	1407530,35	Аналитический метод	0,10	-
458	521968,91	1407537,72	Аналитический метод	0,10	-
459	521960,18	1407542,07	Аналитический метод	0,10	-
460	521950,45	1407542,76	Аналитический метод	0,10	-
461	521751,64	1407516,10	Аналитический метод	0,10	-
462	521538,62	1407489,05	Аналитический метод	0,10	-
463	521316,73	1407461,08	Аналитический метод	0,10	-
464	521100,35	1407433,46	Аналитический метод	0,10	-
465	520876,60	1407405,26	Аналитический метод	0,10	-
466	520247,67	1407325,43	Аналитический метод	0,10	-
467	520162,95	1407315,62	Аналитический метод	0,10	-
468	520154,10	1407311,92	Аналитический метод	0,10	-
469	520147,32	1407305,12	Аналитический метод	0,10	-
470	520143,67	1407296,24	Аналитический метод	0,10	-
471	520143,69	1407286,64	Аналитический метод	0,10	-
472	520172,17	1407145,21	Аналитический метод	0,10	-
473	520123,58	1406998,07	Аналитический метод	0,10	-
474	520077,97	1406868,68	Аналитический метод	0,10	-

1	2	3	4	5	6
475	519912,12	1406771,05	Аналитический метод	0,10	-
476	519698,24	1406759,08	Аналитический метод	0,10	-
477	519558,51	1406752,13	Аналитический метод	0,10	-
478	519435,36	1406746,83	Аналитический метод	0,10	-
479	519285,96	1406783,69	Аналитический метод	0,10	-
480	519133,44	1406823,32	Аналитический метод	0,10	-
481	519128,11	1406824,06	Аналитический метод	0,10	-
482	519118,64	1406822,45	Аналитический метод	0,10	-
483	518976,03	1406766,80	Аналитический метод	0,10	-
484	518835,98	1406714,14	Аналитический метод	0,10	-
485	518641,86	1406717,30	Аналитический метод	0,10	-
486	518427,77	1406721,80	Аналитический метод	0,10	-
487	518204,11	1406726,98	Аналитический метод	0,10	-
488	517987,99	1406731,21	Аналитический метод	0,10	-
489	517891,92	1406734,25	Аналитический метод	0,10	-
490	517882,76	1406732,69	Аналитический метод	0,10	-
491	517772,60	1406690,09	Аналитический метод	0,10	-
492	517702,11	1406664,96	Аналитический метод	0,10	-
493	517510,78	1406668,92	Аналитический метод	0,10	-
494	517302,18	1406674,74	Аналитический метод	0,10	-
495	517086,67	1406680,56	Аналитический метод	0,10	-
496	516443,27	1406698,86	Аналитический метод	0,10	-
497	516227,83	1406704,86	Аналитический метод	0,10	-
498	515797,28	1406717,25	Аналитический метод	0,10	-
499	515582,19	1406723,15	Аналитический метод	0,10	-
500	515366,57	1406729,27	Аналитический метод	0,10	-
501	515274,16	1406732,12	Аналитический метод	0,10	-
502	514112,24	1406765,77	Аналитический метод	0,10	-
503	513876,68	1406772,71	Аналитический метод	0,10	-
504	513420,82	1406785,47	Аналитический метод	0,10	-
505	513179,09	1406792,58	Аналитический метод	0,10	-
506	512727,12	1406805,39	Аналитический метод	0,10	-
507	512265,77	1406818,79	Аналитический метод	0,10	-
508	512038,58	1406825,54	Аналитический метод	0,10	-
509	511587,82	1406838,48	Аналитический метод	0,10	-
510	511411,32	1406844,92	Аналитический метод	0,10	-
511	511404,78	1406844,24	Аналитический метод	0,10	-
512	511396,07	1406840,20	Аналитический метод	0,10	-
513	511318,03	1406781,84	Аналитический метод	0,10	-
514	510766,27	1406382,59	Аналитический метод	0,10	-
515	510602,34	1406263,56	Аналитический метод	0,10	-
516	510036,99	1405851,72	Аналитический метод	0,10	-
517	509847,98	1405713,87	Аналитический метод	0,10	-
518	509300,53	1405315,45	Аналитический метод	0,10	-
519	509100,51	1405169,39	Аналитический метод	0,10	-
520	508920,14	1405038,15	Аналитический метод	0,10	-
521	508742,70	1404908,68	Аналитический метод	0,10	-
522	508558,60	1404774,83	Аналитический метод	0,10	-
523	508371,15	1404637,97	Аналитический метод	0,10	-
524	508178,46	1404497,79	Аналитический метод	0,10	-
525	507985,52	1404357,09	Аналитический метод	0,10	-
526	507797,62	1404220,31	Аналитический метод	0,10	-
527	507646,25	1404109,85	Аналитический метод	0,10	-
528	507485,54	1403976,85	Аналитический метод	0,10	-

1	2	3	4	5	6
529	507203,65	1403743,09	Аналитический метод	0,10	-
530	507053,24	1403617,31	Аналитический метод	0,10	-
531	507049,33	1403614,38	Аналитический метод	0,10	-
532	506987,85	1403561,90	Аналитический метод	0,10	-
533	506883,11	1403471,49	Аналитический метод	0,10	-
534	506810,11	1403407,56	Аналитический метод	0,10	-
535	506714,13	1403324,80	Аналитический метод	0,10	-
536	506624,33	1403294,68	Аналитический метод	0,10	-
537	506617,24	1403290,90	Аналитический метод	0,10	-
538	506610,78	1403283,60	Аналитический метод	0,10	-
539	506607,61	1403274,37	Аналитический метод	0,10	-
540	506588,24	1403120,49	Аналитический метод	0,10	-
541	506566,18	1402967,21	Аналитический метод	0,10	-
542	506542,19	1402925,57	Аналитический метод	0,10	-
543	506540,38	1402921,71	Аналитический метод	0,10	-
544	506538,87	1402912,07	Аналитический метод	0,10	-
545	506543,20	1402806,06	Аналитический метод	0,10	-
546	506443,43	1402769,48	Аналитический метод	0,10	-
547	506244,29	1402701,17	Аналитический метод	0,10	-
548	506235,34	1402695,69	Аналитический метод	0,10	-
549	505974,78	1402447,76	Аналитический метод	0,10	-
550	505971,28	1402443,63	Аналитический метод	0,10	-
551	505967,51	1402434,63	Аналитический метод	0,10	-
552	505918,55	1402186,21	Аналитический метод	0,10	-
553	505822,90	1401725,02	Аналитический метод	0,10	-
554	505779,00	1401514,91	Аналитический метод	0,10	-
555	505725,51	1401265,20	Аналитический метод	0,10	-
556	505675,03	1401017,74	Аналитический метод	0,10	-
557	505590,51	1400609,04	Аналитический метод	0,10	-
558	505503,18	1400184,51	Аналитический метод	0,10	-
559	505459,04	1399973,51	Аналитический метод	0,10	-
560	505415,48	1399762,03	Аналитический метод	0,10	-
561	505371,50	1399550,79	Аналитический метод	0,10	-
562	505335,57	1399373,06	Аналитический метод	0,10	-
563	505248,96	1398959,23	Аналитический метод	0,10	-
564	505207,68	1398760,21	Аналитический метод	0,10	-
565	505164,07	1398552,25	Аналитический метод	0,10	-
566	505077,87	1398138,69	Аналитический метод	0,10	-
567	505032,68	1397920,89	Аналитический метод	0,10	-
568	504989,09	1397712,43	Аналитический метод	0,10	-
569	504949,45	1397529,59	Аналитический метод	0,10	-
570	504784,89	1397453,97	Аналитический метод	0,10	-
571	504589,08	1397366,01	Аналитический метод	0,10	-
572	504389,51	1397275,91	Аналитический метод	0,10	-
573	504191,12	1397186,77	Аналитический метод	0,10	-
574	503784,69	1397003,43	Аналитический метод	0,10	-
575	503571,08	1396907,64	Аналитический метод	0,10	-
576	503366,66	1396815,77	Аналитический метод	0,10	-
577	503160,98	1396724,75	Аналитический метод	0,10	-
578	502971,11	1396639,85	Аналитический метод	0,10	-
579	502764,73	1396549,37	Аналитический метод	0,10	-
580	502757,61	1396544,50	Аналитический метод	0,10	-
581	502752,12	1396536,80	Аналитический метод	0,10	-
582	502749,93	1396527,30	Аналитический метод	0,10	-

1	2	3	4	5	6
583	502745,99	1396347,29	Аналитический метод	0,10	-
584	502739,91	1396183,09	Аналитический метод	0,10	-
585	502731,62	1395976,62	Аналитический метод	0,10	-
586	502565,24	1395882,05	Аналитический метод	0,10	-
587	502302,50	1395737,51	Аналитический метод	0,10	-
588	502129,30	1395656,69	Аналитический метод	0,10	-
589	501928,31	1395563,65	Аналитический метод	0,10	-
590	501704,64	1395462,21	Аналитический метод	0,10	-
591	501530,16	1395382,81	Аналитический метод	0,10	-
592	501320,40	1395287,79	Аналитический метод	0,10	-
593	501116,64	1395195,15	Аналитический метод	0,10	-
594	500306,56	1394827,39	Аналитический метод	0,10	-
595	500201,22	1394780,99	Аналитический метод	0,10	-
596	500054,26	1394921,36	Аналитический метод	0,10	-
597	499927,43	1395044,44	Аналитический метод	0,10	-
598	499773,12	1395192,54	Аналитический метод	0,10	-
599	499647,39	1395403,51	Аналитический метод	0,10	-
600	499529,05	1395600,96	Аналитический метод	0,10	-
601	499449,22	1395735,96	Аналитический метод	0,10	-
602	499448,11	1395737,06	Аналитический метод	0,10	-
603	499449,17	1395738,60	Аналитический метод	0,10	-
604	499359,07	1395798,33	Аналитический метод	0,10	-
605	499312,88	1395730,24	Аналитический метод	0,10	-
606	499355,81	1395701,51	Аналитический метод	0,10	-
607	499315,82	1395672,76	Аналитический метод	0,10	-
608	499312,31	1395669,76	Аналитический метод	0,10	-
609	499235,95	1395587,99	Аналитический метод	0,10	-
610	499157,93	1395506,65	Аналитический метод	0,10	-
611	499059,17	1395406,37	Аналитический метод	0,10	-
612	498946,31	1395317,50	Аналитический метод	0,10	-
613	498829,70	1395227,47	Аналитический метод	0,10	-
614	498723,49	1395145,84	Аналитический метод	0,10	-
615	498342,42	1394906,34	Аналитический метод	0,10	-
616	497830,48	1394585,17	Аналитический метод	0,10	-
617	497703,65	1394506,56	Аналитический метод	0,10	-
618	497566,44	1394439,51	Аналитический метод	0,10	-
619	497427,12	1394371,65	Аналитический метод	0,10	-
620	497290,90	1394306,04	Аналитический метод	0,10	-
621	496878,35	1394106,14	Аналитический метод	0,10	-
622	496740,81	1394039,81	Аналитический метод	0,10	-
623	496604,99	1393973,77	Аналитический метод	0,10	-
624	496466,90	1393907,10	Аналитический метод	0,10	-
625	495911,47	1393637,67	Аналитический метод	0,10	-
626	495498,44	1393438,02	Аналитический метод	0,10	-
627	495369,27	1393375,22	Аналитический метод	0,10	-
628	495233,18	1393309,49	Аналитический метод	0,10	-
629	495087,03	1393238,49	Аналитический метод	0,10	-
630	494948,62	1393171,93	Аналитический метод	0,10	-
631	494810,09	1393104,77	Аналитический метод	0,10	-
632	494675,77	1393042,32	Аналитический метод	0,10	-
633	494568,95	1393040,45	Аналитический метод	0,10	-
634	494560,32	1393038,70	Аналитический метод	0,10	-
635	494420,98	1392979,22	Аналитический метод	0,10	-
636	494136,53	1392860,09	Аналитический метод	0,10	-

1	2	3	4	5	6
637	493558,93	1392618,87	Аналитический метод	0,10	-
638	493269,69	1392497,77	Аналитический метод	0,10	-
639	493130,38	1392439,88	Аналитический метод	0,10	-
640	492987,19	1392380,01	Аналитический метод	0,10	-
641	492838,06	1392318,10	Аналитический метод	0,10	-
642	492695,89	1392258,26	Аналитический метод	0,10	-
643	492408,14	1392138,33	Аналитический метод	0,10	-
644	492265,18	1392079,17	Аналитический метод	0,10	-
645	492122,60	1392018,94	Аналитический метод	0,10	-
646	491836,30	1391898,87	Аналитический метод	0,10	-
647	491693,42	1391839,52	Аналитический метод	0,10	-
648	491550,78	1391782,32	Аналитический метод	0,10	-
649	491462,08	1391782,50	Аналитический метод	0,10	-
650	491036,19	1391796,38	Аналитический метод	0,10	-
651	490876,37	1391802,56	Аналитический метод	0,10	-
652	490869,92	1391801,83	Аналитический метод	0,10	-
653	490861,81	1391797,88	Аналитический метод	0,10	-
654	490736,38	1391701,20	Аналитический метод	0,10	-
655	490609,19	1391604,65	Аналитический метод	0,10	-
656	490488,03	1391512,42	Аналитический метод	0,10	-
657	490370,68	1391426,94	Аналитический метод	0,10	-
658	490222,01	1391428,23	Аналитический метод	0,10	-
659	489908,09	1391436,78	Аналитический метод	0,10	-
660	489596,12	1391445,46	Аналитический метод	0,10	-
661	489440,76	1391449,38	Аналитический метод	0,10	-
662	489285,33	1391454,00	Аналитический метод	0,10	-
663	488969,79	1391462,29	Аналитический метод	0,10	-
664	488502,22	1391475,43	Аналитический метод	0,10	-
665	487932,34	1391490,78	Аналитический метод	0,10	-
666	487774,24	1391495,45	Аналитический метод	0,10	-
667	487461,15	1391503,48	Аналитический метод	0,10	-
668	487302,96	1391508,12	Аналитический метод	0,10	-
669	486990,24	1391516,86	Аналитический метод	0,10	-
670	486842,00	1391522,04	Аналитический метод	0,10	-
671	486833,24	1391519,91	Аналитический метод	0,10	-
672	486826,14	1391514,72	Аналитический метод	0,10	-
673	486723,27	1391401,22	Аналитический метод	0,10	-
674	486620,13	1391288,70	Аналитический метод	0,10	-
675	486421,51	1391072,91	Аналитический метод	0,10	-
676	486318,31	1390960,12	Аналитический метод	0,10	-
677	486218,15	1390850,93	Аналитический метод	0,10	-
678	486118,05	1390742,30	Аналитический метод	0,10	-
679	486017,50	1390632,69	Аналитический метод	0,10	-
680	485916,04	1390522,69	Аналитический метод	0,10	-
681	485821,40	1390421,91	Аналитический метод	0,10	-
682	485752,06	1390346,21	Аналитический метод	0,10	-
683	485663,20	1390244,13	Аналитический метод	0,10	-
684	485575,86	1390147,39	Аналитический метод	0,10	-
685	485496,92	1390059,02	Аналитический метод	0,10	-
686	485402,70	1389955,53	Аналитический метод	0,10	-
687	485399,70	1389951,32	Аналитический метод	0,10	-
688	485396,95	1389942,74	Аналитический метод	0,10	-
689	485382,18	1389804,30	Аналитический метод	0,10	-
690	485364,31	1389658,28	Аналитический метод	0,10	-

1	2	3	4	5	6
691	485346,19	1389506,36	Аналитический метод	0,10	-
692	485331,02	1389391,90	Аналитический метод	0,10	-
693	485300,38	1389348,11	Аналитический метод	0,10	-
694	485217,18	1389242,94	Аналитический метод	0,10	-
695	485213,05	1389234,92	Аналитический метод	0,10	-
696	485212,30	1389225,94	Аналитический метод	0,10	-
697	485215,04	1389217,36	Аналитический метод	0,10	-
698	485220,86	1389210,48	Аналитический метод	0,10	-
699	485228,88	1389206,35	Аналитический метод	0,10	-
700	485237,86	1389205,60	Аналитический метод	0,10	-
701	485246,44	1389208,34	Аналитический метод	0,10	-
1	485254,50	1389213,23	Аналитический метод	0,10	-

3. Сведения о характерных точках части (частей) границы объекта









Обозначение характерных точек части границы	Координаты, м		Метод определения координат характерной точки	Средняя квадратическая погрешность положения характерной точки (M_t), м	Описание обозначения точки на местности (при наличии)
	X	Y			
1	2	3	4	5	6
Часть № —					
—	—	—	—	—	—

Раздел 3

Сведения о местоположении измененных (уточненных) границ объекта							
1. Система координат <i>МСК-23, зона 1</i>							
2. Сведения о характерных точках границ объекта							
Обозначение характерных точек границ	Существующие координаты, м		Измененные (уточненные) координаты, м		Метод определения координат характерной точки	Средняя квадратическая погрешность положения характерной точки (M _t), м	Описание обозначения точки на местности (при наличии)
	X	Y	X	Y			
1	2	3	4	5	6	7	8
—	—	—	—	—	—	—	—
3. Сведения о характерных точках части (частей) границы объекта							
Часть № —							
Обозначение характерных точек границ	Существующие координаты, м		Измененные (уточненные) координаты, м		Метод определения координат характерной точки	Средняя квадратическая погрешность положения характерной точки (M _t), м	Описание обозначения точки на местности (при наличии)
	X	Y	X	Y			
1	2	3	4	5	6	7	8
—	—	—	—	—	—	—	—

Публичный сервитут в отношении земель и земельных участков в целях размещения (эксплуатации) линейного объекта "Электросетевой комплекс ПС-110/35/10 кВ "Динская" с прилегающими ВЛ"

Map of the Krasnodar Krai showing the distribution of cadastral sheets (Листы) along the main road corridor. The map includes administrative boundaries for districts (Кореновский район, Динский район) and settlements (Кореновское городское поселение, Платнировское сельское поселение, Пластуновское сельское поселение, Динское сельское поселение). Cadastral sheets are numbered from 2 to 42, with corresponding coordinates. The map also shows the locations of the Lazurny, Druzhelubny, and Industrial settlements.

	— область выносного листа,
23	— номер выносного листа,
	— проектная граница публичного сервитута,
	— местоположение инженерного сооружения,
	— установленная граница муниципального образования,
	— установленная граница населенного пункта,
	— границы земельных участков, в отношении которых испрашивается публичный сервитут,
	— граница кадастрового квартала,
	— обозначение и номер характерной точки границы публичного сервитута,
23:43:0125001	— номер кадастрового квартала,
:592	— кадастровые номера земельных участков, в отношении которых испрашивается публичный сервитут

Место для оттиска печати (при наличии) лица, составившего описание местоположения границ объекта



Масштаб 1:5000

Используемые условные знаки и обозначения:

- проектная граница публичного сервитута,
- местоположение инженерного сооружения,
- установленная граница муниципального образования,
- установленная граница населенного пункта,
- границы земельных участков, в отношении которых испрашивается публичный сервитут,
- граница кадастрового квартала,
- ² — обозначение и номер характерной точки границы публичного сервитута,
- 23:43:0125001 — номер кадастрового квартала,
- :592 — кадастровые номера земельных участков, в отношении которых испрашивается публичный сервитут

Подпись *Бондаренко Е. А.* Дата 30 мая 2025 г.

Место для оттиска печати (при наличии) лица, составившего описание местоположения границ объекта



Масштаб 1:5000

Используемые условные знаки и обозначения:

- проектная граница публичного сервитута,
- местоположение инженерного сооружения,
- установленная граница муниципального образования,
- установленная граница населенного пункта,
- границы земельных участков, в отношении которых испрашивается публичный сервитут,
- граница кадастрового квартала,
- ² — обозначение и номер характерной точки границы публичного сервитута,
- 23:43:0125001 — номер кадастрового квартала,
- :592 — кадастровые номера земельных участков, в отношении которых испрашивается публичный сервитут

Подпись Бондаренко Е. А. Дата 30 мая 2025 г.

Место для оттиска печати (при наличии) лица, составившего описание местоположения границ объекта

Выносной лист №3

поселок Дружелюбный
муниципального образования город Краснодар Краснодарского края



Масштаб 1:5000

Используемые условные знаки и обозначения:

- проектная граница публичного сервитута,
- местоположение инженерного сооружения,
- установленная граница муниципального образования,
- установленная граница населенного пункта,
- границы земельных участков, в отношении которых испрашивается публичный сервитут,
- граница кадастрового квартала,
- ² — обозначение и номер характерной точки границы публичного сервитута,
- 23:43:0125001 — номер кадастрового квартала,
- :592 — кадастровые номера земельных участков, в отношении которых испрашивается публичный сервитут

Подпись *Бондаренко Е. А.* Дата 30 мая 2025 г.

Место для оттиска печати (при наличии) лица, составившего описание местоположения границ объекта

Выносной лист №4



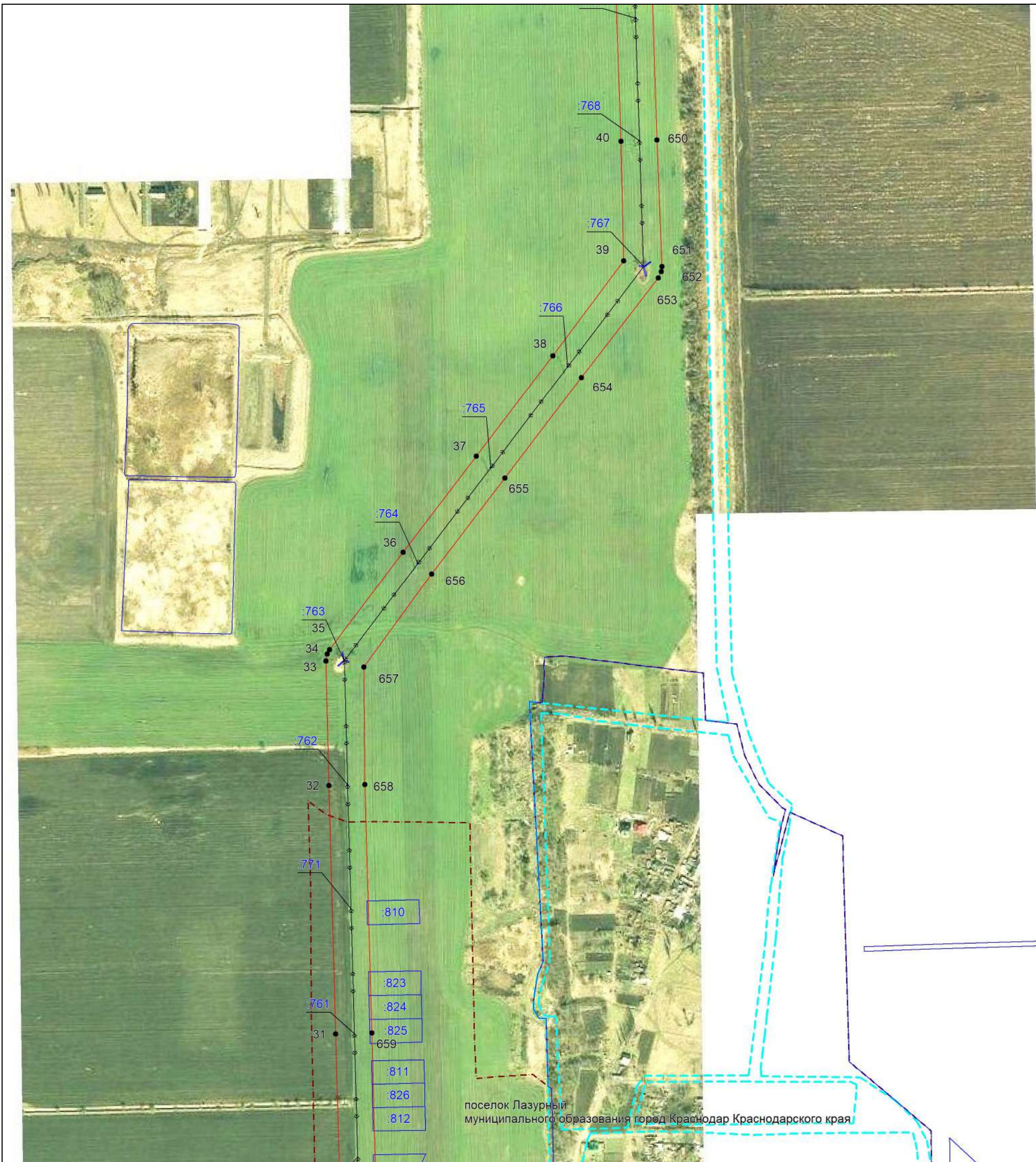
Масштаб 1:5000

Используемые условные знаки и обозначения:

- проектная граница публичного сервитута,
- место положение инженерного сооружения,
- установленная граница муниципального образования,
- установленная граница населенного пункта,
- границы земельных участков, в отношении которых испрашивается публичный сервитут,
- граница кадастрового квартала,
- ² — обозначение и номер характерной точки границы публичного сервитута,
- 23:43:0125001 — номер кадастрового квартала,
- :592 — кадастровые номера земельных участков, в отношении которых испрашивается публичный сервитут

Подпись Бондаренко Е. А. Дата 30 мая 2025 г.

Место для оттиска печати (при наличии) лица, составившего описание местоположения границ объекта



Масштаб 1:5000

Используемые условные знаки и обозначения:

- проектная граница публичного сервитута,
- местоположение инженерного сооружения,
- установленная граница муниципального образования,
- установленная граница населенного пункта,
- границы земельных участков, в отношении которых испрашивается публичный сервитут,
- граница кадастрового квартала,
- обозначение и номер характерной точки границы публичного сервитута,
- номер кадастрового квартала,
- кадастровые номера земельных участков, в отношении которых испрашивается публичный сервитут

Подпись Бондаренко Е. А. Дата 30 мая 2025 г.

Место для оттиска печати (при наличии) лица, составившего описание местоположения границ объекта



Масштаб 1:5000

Используемые условные знаки и обозначения:

- проектная граница публичного сервитута,
- местоположение инженерного сооружения,
- установленная граница муниципального образования,
- установленная граница населенного пункта,
- границы земельных участков, в отношении которых испрашивается публичный сервитут,
- граница кадастрового квартала,
- ² — обозначение и номер характерной точки границы публичного сервитута,
- 23:43:0125001 — номер кадастрового квартала,
- :592 — кадастровые номера земельных участков, в отношении которых испрашивается публичный сервитут

Подпись Бондаренко Е. А. Дата 30 мая 2025 г.

Место для оттиска печати (при наличии) лица, составившего описание местоположения границ объекта



Масштаб 1:5000

Используемые условные знаки и обозначения:

- проектная граница публичного сервитута,
- местоположение инженерного сооружения,
- установленная граница муниципального образования,
- установленная граница населенного пункта,
- границы земельных участков, в отношении которых испрашивается публичный сервитут,
- граница кадастрового квартала,
- ² — обозначение и номер характерной точки границы публичного сервитута,
- 23:43:0125001 — номер кадастрового квартала,
- :592 — кадастровые номера земельных участков, в отношении которых испрашивается публичный сервитут

Подпись Бондаренко Е. А. Дата 30 мая 2025 г.

Место для оттиска печати (при наличии) лица, составившего описание местоположения границ объекта





Масштаб 1:5000

Используемые условные знаки и обозначения:

- проектная граница публичного сервитута,
- место положение инженерного сооружения,
- установленная граница муниципального образования,
- установленная граница населенного пункта,
- границы земельных участков, в отношении которых испрашивается публичный сервитут,
- граница кадастрового квартала,
- ² — обозначение и номер характерной точки границы публичного сервитута,
- 23:43:0125001 — номер кадастрового квартала,
- :592 — кадастровые номера земельных участков, в отношении которых испрашивается публичный сервитут

Подпись Бондаренко Е. А. Дата 30 мая 2025 г.

Место для оттиска печати (при наличии) лица, составившего описание местоположения границ объекта





Масштаб 1:5000

Используемые условные знаки и обозначения:

- проектная граница публичного сервитута,
- местоположение инженерного сооружения,
- установленная граница муниципального образования,
- установленная граница населенного пункта,
- границы земельных участков, в отношении которых испрашивается публичный сервитут,
- граница кадастрового квартала,
- ² — обозначение и номер характерной точки границы публичного сервитута,
- 23:43:0125001 — номер кадастрового квартала,
- :592 — кадастровые номера земельных участков, в отношении которых испрашивается публичный сервитут

Подпись Бондаренко Е. А. Дата 30 мая 2025 г.

Место для оттиска печати (при наличии) лица, составившего описание местоположения границ объекта








Выносной лист №10



Динской район Краснодарского края

Масштаб 1:5000

Используемые условные знаки и обозначения:

- | | |
|---|---|
|  | – проектная граница публичного сервитута, |
|  | – местоположение инженерного сооружения, |
|  | – установленная граница муниципального образования, |
|  | – установленная граница населенного пункта, |
|  | – границы земельных участков, в отношении которых испрашивается публичный сервитут, |
|  | – граница кадастрового квартала, |
|  | – обозначение и номер характерной точки границы публичного сервитута, |
| 23:43:0125001 | – номер кадастрового квартала, |
| 592 | – кадастровые номера земельных участков, в отношении которых испрашивается публичный сервитут |

Подпись Бондаренко Е. А. Дата 30 мая 2025 г.

Место для оттиска печати (при наличии) лица, составившего описание местоположения границ объекта

Выносной лист №11



Масштаб 1:5000

Используемые условные знаки и обозначения:

- проектная граница публичного сервитута,
- местоположение инженерного сооружения,
- установленная граница муниципального образования,
- установленная граница населенного пункта,
- границы земельных участков, в отношении которых испрашивается публичный сервитут,
- граница кадастрового квартала,
- обозначение и номер характерной точки границы публичного сервитута,
- номер кадастрового квартала,
- кадастровые номера земельных участков, в отношении которых испрашивается публичный сервитут

Подпись Бондаренко Е. А. Дата 30 мая 2025 г.








Место для оттиска печати (при наличии) лица, составившего описание местоположения границ объекта

Выносной лист №12



Масштаб 1:5000

Используемые условные знаки и обозначения:

- | | |
|---|---|
|  | – проектная граница публичного сервитута, |
|  | – местоположение инженерного сооружения, |
|  | – установленная граница муниципального образования, |
|  | – установленная граница населенного пункта, |
|  | – границы земельных участков, в отношении которых испрашивается публичный сервитут, |
|  | – граница кадастрового квартала, |
|  | – обозначение и номер характерной точки границы публичного сервитута, |
| 23:43:0125001 | – номер кадастрового квартала, |
| 592 | – кадастровые номера земельных участков, в отношении которых испрашивается публичный сервитут |

Подпись Бондаренко Е. А. Дата 30 мая 2025 г.








Место для оттиска печати (при наличии) лица, составившего описание местоположения границ объекта

Выносной лист №13



Масштаб 1:5000

Используемые условные знаки и обозначения:

- | | |
|---|---|
|  | – проектная граница публичного сервитута, |
|  | – местоположение инженерного сооружения, |
|  | – установленная граница муниципального образования, |
|  | – установленная граница населенного пункта, |
|  | – границы земельных участков, в отношении которых испрашивается публичный сервитут, |
|  | – граница кадастрового квартала, |
|  | – обозначение и номер характерной точки границы публичного сервитута, |
| 23:43:0125001 | – номер кадастрового квартала, |
| 592 | – кадастровые номера земельных участков, в отношении которых испрашивается публичный сервитут |

Подпись Бондаренко Е. А. Дата 30 мая 2025 г.

Место для оттиска печати (при наличии) лица, составившего описание местоположения границ объекта



Масштаб 1:5000

Используемые условные знаки и обозначения:

- проектная граница публичного сервитута,
- местоположение инженерного сооружения,
- установленная граница муниципального образования,
- установленная граница населенного пункта,
- границы земельных участков, в отношении которых испрашивается публичный сервитут,
- граница кадастрового квартала,
- ² — обозначение и номер характерной точки границы публичного сервитута,
- 23:43:0125001 — номер кадастрового квартала,
- :592 — кадастровые номера земельных участков, в отношении которых испрашивается публичный сервитут

Подпись Бондаренко Е. А. Дата 30 мая 2025 г.

Место для оттиска печати (при наличии) лица, составившего описание местоположения границ объекта



Масштаб 1:5000

Используемые условные знаки и обозначения:

- проектная граница публичного сервитута,
- место положение инженерного сооружения,
- установленная граница муниципального образования,
- установленная граница населенного пункта,
- границы земельных участков, в отношении которых испрашивается публичный сервитут,
- граница кадастрового квартала,
- обозначение и номер характерной точки границы публичного сервитута,
- номер кадастрового квартала,
- кадастровые номера земельных участков, в отношении которых испрашивается публичный сервитут

Подпись *Б.А.* *Бондаренко Е. А.* Дата 30 мая 2025 г.

Место для оттиска печати (при наличии) лица, составившего описание местоположения границ объекта



Масштаб 1:5000

Используемые условные знаки и обозначения:

- проектная граница публичного сервитута,
- местоположение инженерного сооружения,
- установленная граница муниципального образования,
- установленная граница населенного пункта,
- границы земельных участков, в отношении которых испрашивается публичный сервитут,
- граница кадастрового квартала,
- ² — обозначение и номер характерной точки границы публичного сервитута,
- 23:43:0125001 — номер кадастрового квартала,
- :592 — кадастровые номера земельных участков, в отношении которых испрашивается публичный сервитут

Подпись Б.А. Бондаренко Е. А. Дата 30 мая 2025 г.








Место для оттиска печати (при наличии) лица, составившего описание местоположения границ объекта





Масштаб 1:5000

Используемые условные знаки и обозначения:

- | | |
|---|---|
|  | – проектная граница публичного сервитута, |
|  | – местоположение инженерного сооружения, |
|  | – установленная граница муниципального образования, |
|  | – установленная граница населенного пункта, |
|  | – границы земельных участков, в отношении которых испрашивается публичный сервитут, |
|  | – граница кадастрового квартала, |
|  | – обозначение и номер характерной точки границы публичного сервитута, |
| 23:43:0125001 | – номер кадастрового квартала, |
| 592 | – кадастровые номера земельных участков, в отношении которых испрашивается публичный сервитут |

Подпись Бондаренко Е. А. Дата 30 мая 2025 г.

Место для оттиска печати (при наличии) лица, составившего описание местоположения границ объекта



Масштаб 1:5000

Используемые условные знаки и обозначения:

- проектная граница публичного сервитута,
- местоположение инженерного сооружения,
- установленная граница муниципального образования,
- установленная граница населенного пункта,
- границы земельных участков, в отношении которых испрашивается публичный сервитут,
- граница кадастрового квартала,
- ² — обозначение и номер характерной точки границы публичного сервитута,
- 23:43:0125001 — номер кадастрового квартала,
- :592 — кадастровые номера земельных участков, в отношении которых испрашивается публичный сервитут

Подпись Б.А. Бондаренко Е. А. Дата 30 мая 2025 г.








Место для оттиска печати (при наличии) лица, составившего описание местоположения границ объекта

Выносной лист №19



Масштаб 1:5000

Используемые условные знаки и обозначения:

- | | |
|---|---|
|  | – проектная граница публичного сервитута, |
|  | – местоположение инженерного сооружения, |
|  | – установленная граница муниципального образования, |
|  | – установленная граница населенного пункта, |
|  | – границы земельных участков, в отношении которых испрашивается публичный сервитут, |
|  | – граница кадастрового квартала, |
|  | – обозначение и номер характерной точки границы публичного сервитута, |
| 23:43:0125001 | – номер кадастрового квартала, |
| 592 | – кадастровые номера земельных участков, в отношении которых испрашивается публичный сервитут |

Подпись Бондаренко Е. А. Дата 30 мая 2025 г.

Место для оттиска печати (при наличии) лица, составившего описание местоположения границ объекта




Масштаб 1:5000

Используемые условные знаки и обозначения:

- проектная граница публичного сервитута,
- местоположение инженерного сооружения,
- установленная граница муниципального образования,
- установленная граница населенного пункта,
- границы земельных участков, в отношении которых испрашивается публичный сервитут,
- граница кадастрового квартала,
- обозначение и номер характерной точки границы публичного сервитута,
- номер кадастрового квартала,
- кадастровые номера земельных участков, в отношении которых испрашивается публичный сервитут








Подпись *Бондаренко Е. А.* Дата 30 мая 2025 г.

Место для оттиска печати (при наличии) лица, составившего описание местоположения границ объекта



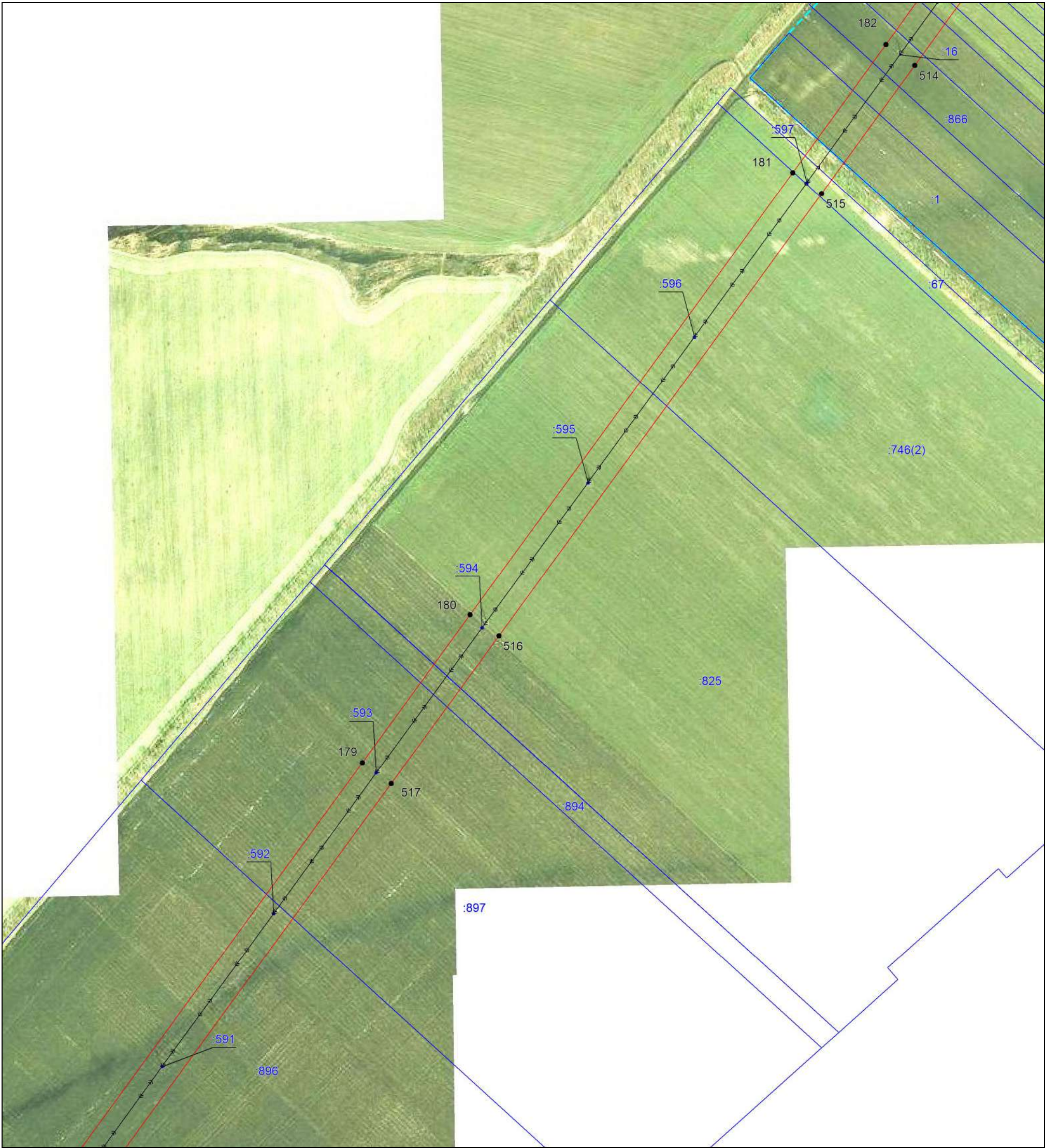
Масштаб 1:5000

Используемые условные знаки и обозначения:

- | | |
|---|---|
|  | – проектная граница публичного сервитута, |
|  | – местоположение инженерного сооружения, |
|  | – установленная граница муниципального образования, |
|  | – установленная граница населенного пункта, |
|  | – границы земельных участков, в отношении которых испрашивается публичный сервитут, |
|  | – граница кадастрового квартала, |
|  | – обозначение и номер характерной точки границы публичного сервитута, |
| 23:43:0125001 | – номер кадастрового квартала, |
| 592 | – кадастровые номера земельных участков, в отношении которых испрашивается публичный сервитут |

Подпись Бондаренко Е. А. Дата 30 мая 2025 г.

Место для оттиска печати (при наличии) лица, составившего описание местоположения границ объекта



Масштаб 1:5000

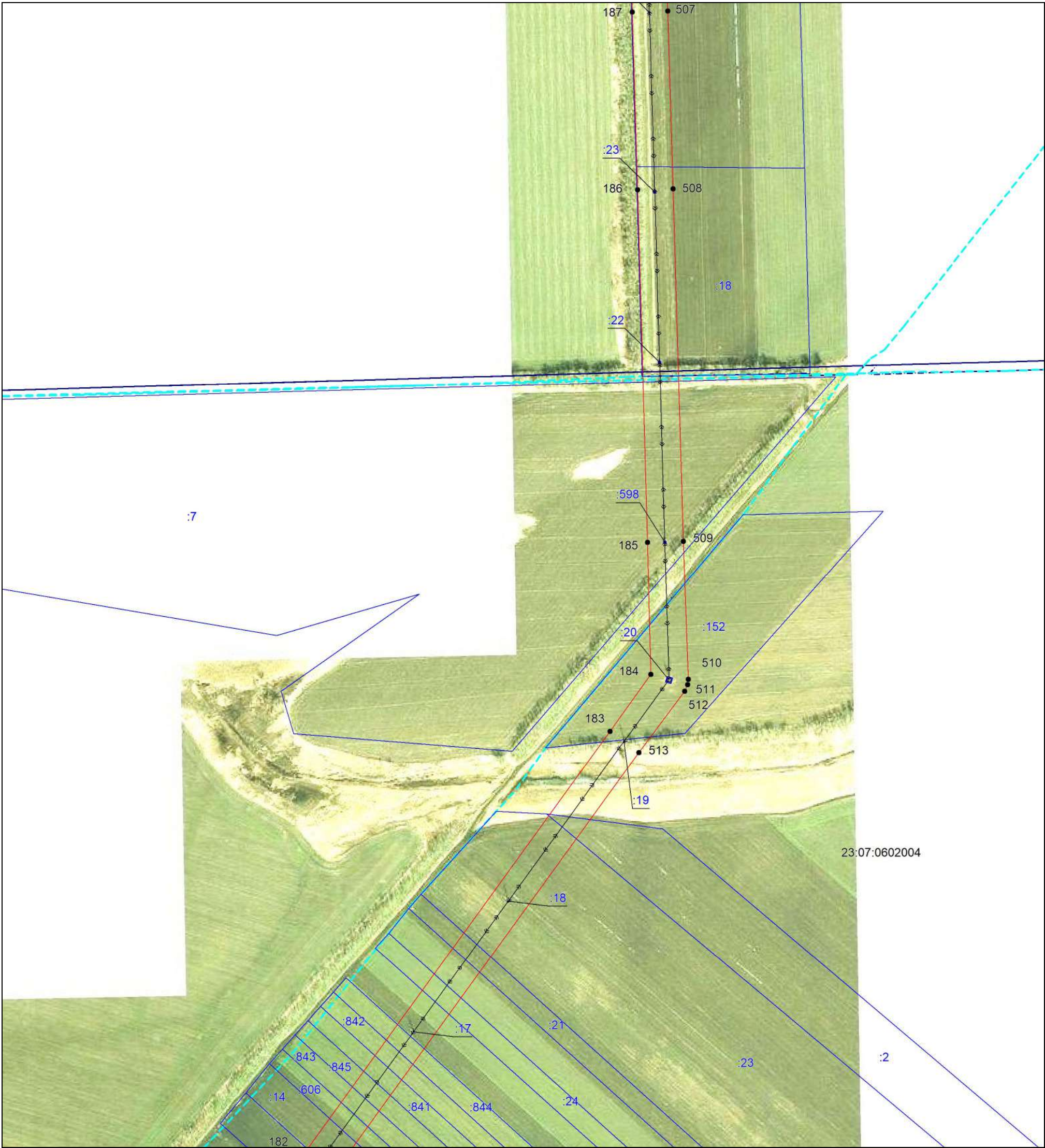
Используемые условные знаки и обозначения:

- проектная граница публичного сервитута,
- местоположение инженерного сооружения,
- установленная граница муниципального образования,
- установленная граница населенного пункта,
- границы земельных участков, в отношении которых испрашивается публичный сервитут,
- граница кадастрового квартала,
- ² — обозначение и номер характерной точки границы публичного сервитута,
- 23:43:0125001 — номер кадастрового квартала,
- :592 — кадастровые номера земельных участков, в отношении которых испрашивается публичный сервитут

Подпись Бондаренко Е. А. Дата 30 мая 2025 г.

Место для оттиска печати (при наличии) лица, составившего описание местоположения границ объекта





Масштаб 1:5000

Используемые условные знаки и обозначения:

- проектная граница публичного сервитута,
- местоположение инженерного сооружения,
- установленная граница муниципального образования,
- установленная граница населенного пункта,
- границы земельных участков, в отношении которых испрашивается публичный сервитут,
- граница кадастрового квартала,
- обозначение и номер характерной точки границы публичного сервитута,
- номер кадастрового квартала,
- кадастровые номера земельных участков, в отношении которых испрашивается публичный сервитут

Подпись Б.А. Бондаренко Е. А. Дата 30 мая 2025 г.








Место для оттиска печати (при наличии) лица, составившего описание местоположения границ объекта

Выносной лист №24



Масштаб 1:5000

Используемые условные знаки и обозначения:

- | | |
|---|---|
|  | – проектная граница публичного сервитута, |
|  | – местоположение инженерного сооружения, |
|  | – установленная граница муниципального образования, |
|  | – установленная граница населенного пункта, |
|  | – границы земельных участков, в отношении которых испрашивается публичный сервитут, |
|  | – граница кадастрового квартала, |
|  | – обозначение и номер характерной точки границы публичного сервитута, |
| 23:43:0125001 | – номер кадастрового квартала, |
| 592 | – кадастровые номера земельных участков, в отношении которых испрашивается публичный сервитут |

Подпись Бондаренко Е. А. Дата 30 мая 2025 г.

Место для оттиска печати (при наличии) лица, составившего описание местоположения границ объекта



Масштаб 1:5000

Используемые условные знаки и обозначения:

- проектная граница публичного сервитута,
- местоположение инженерного сооружения,
- установленная граница муниципального образования,
- установленная граница населенного пункта,
- границы земельных участков, в отношении которых испрашивается публичный сервитут,
- граница кадастрового квартала,
- ² — обозначение и номер характерной точки границы публичного сервитута,
- 23:43:0125001 — номер кадастрового квартала,
- :592 — кадастровые номера земельных участков, в отношении которых испрашивается публичный сервитут

Подпись Бондаренко Е. А. Дата 30 мая 2025 г.

Место для оттиска печати (при наличии) лица, составившего описание местоположения границ объекта



Масштаб 1:5000

Используемые условные знаки и обозначения:

- проектная граница публичного сервитута,
- местоположение инженерного сооружения,
- установленная граница муниципального образования,
- установленная граница населенного пункта,
- границы земельных участков, в отношении которых испрашивается публичный сервитут,
- граница кадастрового квартала,
- ² — обозначение и номер характерной точки границы публичного сервитута,
- 23:43:0125001 — номер кадастрового квартала,
- :592 — кадастровые номера земельных участков, в отношении которых испрашивается публичный сервитут

Подпись Бондаренко Е. А. Дата 30 мая 2025 г.

Место для оттиска печати (при наличии) лица, составившего описание местоположения границ объекта








Выносной лист №27



Платнировское сельское поселение
Кореновского района Краснодарского края

Масштаб 1:5000

Используемые условные знаки и обозначения:

- | | |
|---|---|
|  | – проектная граница публичного сервитута, |
|  | – местоположение инженерного сооружения, |
|  | – установленная граница муниципального образования, |
|  | – установленная граница населенного пункта, |
|  | – границы земельных участков, в отношении которых испрашивается публичный сервитут, |
|  | – граница кадастрового квартала, |
|  | – обозначение и номер характерной точки границы публичного сервитута, |
| 23:43:0125001 | – номер кадастрового квартала, |
| 592 | – кадастровые номера земельных участков, в отношении которых испрашивается публичный сервитут |

Подпись Бондаренко Е. А. Дата 30 мая 2025 г.








Место для оттиска печати (при наличии) лица, составившего описание местоположения границ объекта

Выносной лист №28



Масштаб 1:5000

Используемые условные знаки и обозначения:

- | | |
|---|---|
|  | – проектная граница публичного сервитута, |
|  | – местоположение инженерного сооружения, |
|  | – установленная граница муниципального образования, |
|  | – установленная граница населенного пункта, |
|  | – границы земельных участков, в отношении которых испрашивается публичный сервитут, |
|  | – граница кадастрового квартала, |
|  | – обозначение и номер характерной точки границы публичного сервитута, |
| 23:43:0125001 | – номер кадастрового квартала, |
| 592 | – кадастровые номера земельных участков, в отношении которых испрашивается публичный сервитут |








Подпись Бондаренко Е. А. Дата 30 мая 2025 г.

Место для оттиска печати (при наличии) лица, составившего описание местоположения границ объекта




Масштаб 1:5000

Используемые условные знаки и обозначения:

- | | |
|---|---|
|  | – проектная граница публичного сервитута, |
|  | – местоположение инженерного сооружения, |
|  | – установленная граница муниципального образования, |
|  | – установленная граница населенного пункта, |
|  | – границы земельных участков, в отношении которых испрашивается публичный сервитут, |
|  | – граница кадастрового квартала, |
|  | – обозначение и номер характерной точки границы публичного сервитута, |
| 23:43:0125001 | – номер кадастрового квартала, |
| 592 | – кадастровые номера земельных участков, в отношении которых испрашивается публичный сервитут |

Подпись Бондаренко Е. А. Дата 30 мая 2025 г.

Место для оттиска печати (при наличии) лица, составившего описание местоположения границ объекта




Масштаб 1:5000

Используемые условные знаки и обозначения:

- проектная граница публичного сервитута,
- местоположение инженерного сооружения,
- установленная граница муниципального образования,
- установленная граница населенного пункта,
- границы земельных участков, в отношении которых испрашивается публичный сервитут,
- граница кадастрового квартала,
- ² — обозначение и номер характерной точки границы публичного сервитута,
- 23:43:0125001 — номер кадастрового квартала,
- :592 — кадастровые номера земельных участков, в отношении которых испрашивается публичный сервитут

Подпись Бондаренко Е. А. Дата 30 мая 2025 г.

Место для оттиска печати (при наличии) лица, составившего описание местоположения границ объекта




Масштаб 1:5000

Используемые условные знаки и обозначения:

- проектная граница публичного сервитута,
- местоположение инженерного сооружения,
- установленная граница муниципального образования,
- установленная граница населенного пункта,
- границы земельных участков, в отношении которых испрашивается публичный сервитут,
- граница кадастрового квартала,
- ² — обозначение и номер характерной точки границы публичного сервитута,
- 23:43:0125001 — номер кадастрового квартала,
- :592 — кадастровые номера земельных участков, в отношении которых испрашивается публичный сервитут

Подпись Б.А. Бондаренко Бондаренко Е. А. Дата 30 мая 2025 г.

Место для оттиска печати (при наличии) лица, составившего описание местоположения границ объекта



Масштаб 1:5000

Используемые условные знаки и обозначения:

- проектная граница публичного сервитута,
- местоположение инженерного сооружения,
- установленная граница муниципального образования,
- установленная граница населенного пункта,
- границы земельных участков, в отношении которых испрашивается публичный сервитут,
- граница кадастрового квартала,
- ² — обозначение и номер характерной точки границы публичного сервитута,
- 23:43:0125001 — номер кадастрового квартала,
- :592 — кадастровые номера земельных участков, в отношении которых испрашивается публичный сервитут

Подпись Б.А. Бондаренко **Бондаренко Е. А.** Дата 30 мая 2025 г.

Место для оттиска печати (при наличии) лица, составившего описание местоположения границ объекта










Выносной лист №33



Масштаб 1:5000

Используемые условные знаки и обозначения:

- | | |
|---|---|
|  | – проектная граница публичного сервитута, |
|  | – местоположение инженерного сооружения, |
|  | – установленная граница муниципального образования, |
|  | – установленная граница населенного пункта, |
|  | – границы земельных участков, в отношении которых испрашивается публичный сервитут, |
|  | – граница кадастрового квартала, |
|  | – обозначение и номер характерной точки границы публичного сервитута, |
| 23:43:0125001 | – номер кадастрового квартала, |
| 592 | – кадастровые номера земельных участков, в отношении которых испрашивается публичный сервитут |

Подпись Бондаренко Е. А. Дата 30 мая 2025 г.

Место для оттиска печати (при наличии) лица, составившего описание местоположения границ объекта



Кореновское городское поселение Кореновского района Краснодарского края

23:12:0608000

Масштаб 1:5000

Используемые условные знаки и обозначения:

- проектная граница публичного сервитута,
- место положение инженерного сооружения,
- установленная граница муниципального образования,
- установленная граница населенного пункта,
- границы земельных участков, в отношении которых испрашивается публичный сервитут,
- граница кадастрового квартала,
- ² — обозначение и номер характерной точки границы публичного сервитута,
- 23:43:0125001 — номер кадастрового квартала,
- :592 — кадастровые номера земельных участков, в отношении которых испрашивается публичный сервитут

Подпись Бондаренко Е. А. Дата 30 мая 2025 г.

Место для оттиска печати (при наличии) лица, составившего описание местоположения границ объекта

Выносной лист №35



Масштаб 1:5000

Используемые условные знаки и обозначения:

- проектная граница публичного сервитута,
- место положение инженерного сооружения,
- установленная граница муниципального образования,
- установленная граница населенного пункта,
- границы земельных участков, в отношении которых испрашивается публичный сервитут,
- граница кадастрового квартала,
- обозначение и номер характерной точки границы публичного сервитута,
- номер кадастрового квартала,
- кадастровые номера земельных участков, в отношении которых испрашивается публичный сервитут








Подпись Бондаренко Е. А. Дата 30 мая 2025 г.

Место для оттиска печати (при наличии) лица, составившего описание местоположения границ объекта




Масштаб 1:5000

Используемые условные знаки и обозначения:

- | | |
|---|---|
|  | – проектная граница публичного сервитута, |
|  | – местоположение инженерного сооружения, |
|  | – установленная граница муниципального образования, |
|  | – установленная граница населенного пункта, |
|  | – границы земельных участков, в отношении которых испрашивается публичный сервитут, |
|  | – граница кадастрового квартала, |
|  | – обозначение и номер характерной точки границы публичного сервитута, |
| 23:43:0125001 | – номер кадастрового квартала, |
| 592 | – кадастровые номера земельных участков, в отношении которых испрашивается публичный сервитут |

Подпись Бондаренко Е. А. Дата 30 мая 2025 г.

Место для оттиска печати (при наличии) лица, составившего описание местоположения границ объекта



Масштаб 1:5000

Используемые условные знаки и обозначения:

- проектная граница публичного сервитута,
- местоположение инженерного сооружения,
- установленная граница муниципального образования,
- установленная граница населенного пункта,
- границы земельных участков, в отношении которых испрашивается публичный сервитут,
- граница кадастрового квартала,
- ² — обозначение и номер характерной точки границы публичного сервитута,
- 23:43:0125001 — номер кадастрового квартала,
- :592 — кадастровые номера земельных участков, в отношении которых испрашивается публичный сервитут








Подпись Бондаренко Е. А. Дата 30 мая 2025 г.

Место для оттиска печати (при наличии) лица, составившего описание местоположения границ объекта




Масштаб 1:5000

Используемые условные знаки и обозначения:

- | | |
|---|---|
|  | – проектная граница публичного сервитута, |
|  | – местоположение инженерного сооружения, |
|  | – установленная граница муниципального образования, |
|  | – установленная граница населенного пункта, |
|  | – границы земельных участков, в отношении которых испрашивается публичный сервитут, |
|  | – граница кадастрового квартала, |
|  | – обозначение и номер характерной точки границы публичного сервитута, |
| 23:43:0125001 | – номер кадастрового квартала, |
| 592 | – кадастровые номера земельных участков, в отношении которых испрашивается публичный сервитут |

Подпись Бондаренко Е. А. Дата 30 мая 2025 г.

Место для оттиска печати (при наличии) лица, составившего описание местоположения границ объекта



Масштаб 1:5000

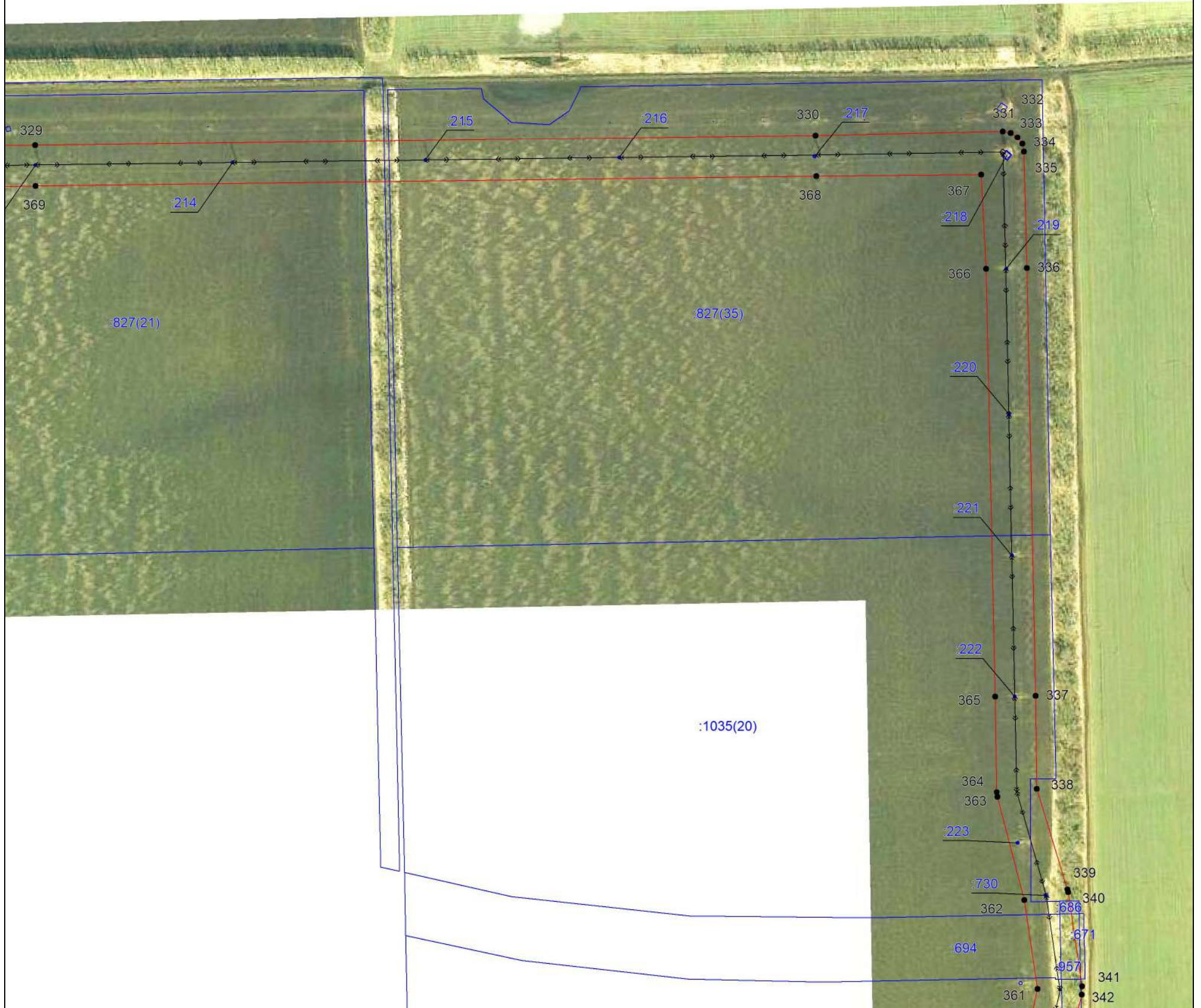
Используемые условные знаки и обозначения:

- проектная граница публичного сервитута,
- местоположение инженерного сооружения,
- установленная граница муниципального образования,
- установленная граница населенного пункта,
- границы земельных участков, в отношении которых испрашивается публичный сервитут,
- граница кадастрового квартала,
- обозначение и номер характерной точки границы публичного сервитута,
- номер кадастрового квартала,
- кадастровые номера земельных участков, в отношении которых испрашивается публичный сервитут

Подпись *Бондаренко Е. А.* Дата 30 мая 2025 г.

Место для оттиска печати (при наличии) лица, составившего описание местоположения границ объекта

23:12:0603000



Масштаб 1:5000

Используемые условные знаки и обозначения:

- проектная граница публичного сервитута,
- местоположение инженерного сооружения,
- установленная граница муниципального образования,
- установленная граница населенного пункта,
- границы земельных участков, в отношении которых испрашивается публичный сервитут,
- граница кадастрового квартала,
- обозначение и номер характерной точки границы публичного сервитута,
- номер кадастрового квартала,
- кадастровые номера земельных участков, в отношении которых испрашивается публичный сервитут

Подпись Бондаренко Е. А. Дата 30 мая 2025 г.








Место для оттииска печати (при наличии) лица, составившего описание местоположения границ объекта

Выносной лист №42



Масштаб 1:5000

Используемые условные знаки и обозначения:

- | | |
|---|---|
|  | – проектная граница публичного сервитута, |
|  | – местоположение инженерного сооружения, |
|  | – установленная граница муниципального образования, |
|  | – установленная граница населенного пункта, |
|  | – границы земельных участков, в отношении которых испрашивается публичный сервитут, |
|  | – граница кадастрового квартала, |
|  | – обозначение и номер характерной точки границы публичного сервитута, |
| 23:43:0125001 | – номер кадастрового квартала, |
| 592 | – кадастровые номера земельных участков, в отношении которых испрашивается публичный сервитут |

Подпись Бондаренко Е. А. Дата 30 мая 2025 г.

Место для оттиска печати (при наличии) лица, составившего описание местоположения границ объекта